

สรุปมาตรการป้องกันและ แก้ไขผลกระทบสิ่งแวดล้อม มาตรการติดตามตรวจสอบ คุณภาพสิ่งแวดล้อม

3.1 สรุปมาตรการป้องกันและแก้ไขผลกระทบสิ่งแวดล้อม

3.2 สรุปผลการติดตามตรวจสอบคุณภาพสิ่งแวดล้อม

3.2.1 คุณภาพอากาศ

3.2.2 ค่าความทึบแสง

3.2.3 ระดับเสียง

3.2.4 ค่าความสั่นสะเทือน

3.2.5 คุณภาพน้ำ

จัดทำโดย

บริษัท ไมน์ เอ็นจิเนียริง คอนซัลแตนท์ จำกัด

โครงการเหมืองแร่หินอุตสาหกรรมชนิดหินปูน เพื่ออุตสาหกรรมก่อสร้าง
ประทานบัตรที่ 21380/15246 ของบริษัท เอส.เอส.(1995) การคิลา จำกัด
ร่วมแผนผังโครงการทำเหมืองเดียวกันกับ ประทานบัตรที่ 21378/15248
ของห้างหุ้นส่วนจำกัด ไทฟิพัฒน์ (บริษัท คีลาธนดล รับช่วงทำเหมือง)
และประทานบัตรที่ 21379/15245 ของบริษัท ผลิตภัณฑ์คิลาแสนสุข จำกัด
ตำบลเหมือง อำเภอเมืองชลบุรี จังหวัดชลบุรี

บทที่ 3

สรุปมาตรการป้องกันและแก้ไขผลกระทบสิ่งแวดล้อม มาตรการติดตามตรวจสอบคุณภาพสิ่งแวดล้อม

3.1 สรุปมาตรการป้องกันและแก้ไขผลกระทบสิ่งแวดล้อม

ผลการปฏิบัติตามมาตรการป้องกันและแก้ไขผลกระทบสิ่งแวดล้อม โครงการเหมืองแร่หินอุตสาหกรรมชนิดหินปูน เพื่ออุตสาหกรรมก่อสร้าง ประทานบัตรที่ 21380/15246 ของบริษัท เอส.เอส.(1995) การศิลา จำกัด ร่วมแผนผังโครงการทำเหมืองเดียวกันกับประทานบัตรที่ 21378/15248 ของห้างหุ้นส่วนจำกัด ไทพิพัฒนา (บริษัท ศิลาธนดล จำกัด รับช่วงทำเหมือง) และประทานบัตรที่ 21379/15245 ของบริษัท ผลิตภัณฑ์ศิลาแสนสุข จำกัด ตั้งอยู่ที่ ตำบลเหมือง อำเภอเมืองชลบุรี จังหวัดชลบุรี ตามมาตรการป้องกันและแก้ไขผลกระทบสิ่งแวดล้อมที่กำหนดไว้ในรายงานการวิเคราะห์ผลกระทบสิ่งแวดล้อม ออกโดยสำนักงานนโยบายและแผนทรัพยากรธรรมชาติและสิ่งแวดล้อม ตามหนังสือที่ วว 0804/980 ลงวันที่ 21 มกราคม 2542 และมาตรการป้องกันและแก้ไขผลกระทบสิ่งแวดล้อมที่กำหนดให้สอดคล้องกับแผนการทำเหมืองและสภาพแวดล้อมของพื้นที่ในการต่ออายุประทานบัตร ออกโดยกรมอุตสาหกรรมพื้นฐานและการเหมืองแร่ ตามหนังสือที่ อก 0506/2180 ลงวันที่ 17 พฤษภาคม 2562 และมาตรการป้องกันและแก้ไขผลกระทบสิ่งแวดล้อม (เพิ่มเติม) สำหรับการขอเปลี่ยนแปลงแผนผังโครงการทำเหมืองเพื่อร่วมแผนผังโครงการทำเหมืองเดียวกันกับประทานบัตรที่ 21378/15248 ของห้างหุ้นส่วนจำกัด ไทพิพัฒนา (บริษัท ศิลาธนดล จำกัด รับช่วงทำเหมือง) และประทานบัตรที่ 21379/15245 ของบริษัท ผลิตภัณฑ์ศิลาแสนสุข จำกัด ออกโดยกรมอุตสาหกรรมพื้นฐานและการเหมืองแร่ ตามหนังสือที่ อก 0506/ป(2) 124 ลงวันที่ 29 กรกฎาคม 2564 พร้อมทั้งการออกสำรวจพื้นที่และศึกษาข้อมูลที่ได้ตามสภาพในปัจจุบัน พบว่า ปัจจุบันโครงการมีมาตรการต่างๆ ในการป้องกันผลกระทบสิ่งแวดล้อมสรุปประเด็นที่สำคัญได้ดังต่อไปนี้

1. ดำเนินการทำเหมืองตามแผนผังการทำเหมืองที่กำหนดไว้
2. พัฒนาบริเวณหน้าเหมืองให้มีลักษณะเป็นขั้นบันได
3. แบ่งพื้นที่เว้นการทำเหมืองชัดเจน
4. ดำเนินกิจกรรมการทำเหมืองเฉพาะในช่วงเวลากลางวันเท่านั้น
5. สร้างอาคารปิดคลุมโรงโม่หินให้มีระบบป้องกันและลดผลกระทบสิ่งแวดล้อมอย่างครบถ้วน ตามประกาศกรมอุตสาหกรรมพื้นฐานและการเหมืองแร่ เรื่อง ให้โรงโม่บดหรือย่อยหินมีระบบป้องกันผลกระทบสิ่งแวดล้อม ลงวันที่ 12 มกราคม 2548
6. ฉีดพรมน้ำบริเวณเส้นทางขนส่งแร่ทั้งภายในพื้นที่โครงการ และเส้นทางขนส่งแร่ที่เป็นทางสาธารณะเส้นทางขนส่งแร่ระหว่างหน้าเหมืองถึงโรงโม่หิน รวมทั้งบริเวณลานกองแร่ เฉลี่ยวันละ 3-4 ครั้ง และเพิ่มความถี่ในช่วงฤดูแล้งและช่วงที่มีลมแรง
7. ปรับปรุงเส้นทางขนส่งแร่และเส้นทางสาธารณะที่ใช้ประโยชน์ในการขนส่งให้มีสภาพใช้งานได้ดีและปลอดภัยอยู่เสมอ
8. ปลุกต้นไม้โดยรอบแนวเขตพื้นที่ของโรงโม่หิน เพื่อเป็นแนวป้องกันการฟุ้งกระจายของฝุ่นละออง
9. ติดตั้งอุปกรณ์ดับเพลิงตามจุดต่างๆ
10. เผยแพร่ข้อมูลผลการติดตามตรวจสอบคุณภาพสิ่งแวดล้อม ปีละ 2 ครั้ง เพื่อการรับรู้ข่าวสารกันอย่างทั่วถึง
11. ทางโครงการมีส่วนร่วมต่อกิจกรรมสาธารณะชุมชน (เอกสารแนบ 15)

3.2 สรุปผลการติดตามตรวจสอบคุณภาพสิ่งแวดล้อม

สรุปผลการติดตามตรวจสอบคุณภาพสิ่งแวดล้อม โครงการเหมืองแร่หินอุตสาหกรรมชนิดหินปูน เพื่ออุตสาหกรรมก่อสร้าง ประทานบัตรที่ 21380/15246 ของบริษัท เอส.เอส. (1995) การศิลา จำกัด ร่วมแผนผังโครงการทำเหมืองเดียวกันกับประทานบัตรที่ 21378/15248 ของห้างหุ้นส่วนจำกัด ไทพิพัฒน์ (บริษัท ศิลาธนดล จำกัด รับช่วงทำเหมืองฯ) และประทานบัตรที่ 21379/15245 ของบริษัท ผลิตภัณฑ์ศิลาแสนสุข จำกัด ตั้งอยู่ที่ ตำบลเหมือง อำเภอเมืองชลบุรี จังหวัดชลบุรี กำหนดตามผลการพิจารณารายงานมาตรการป้องกันและแก้ไขผลกระทบสิ่งแวดล้อมตามหนังสือที่ วว 0804/980 ลงวันที่ 21 มกราคม 2542 และหนังสือที่ อก 0506/2180 ลงวันที่ 17 พฤษภาคม 2562 และผลการพิจารณารายงานการเปลี่ยนแปลงแผนผังโครงการทำเหมือง ตามหนังสือที่ อก 0506/ป(2) 124 ลงวันที่ 29 กรกฎาคม 2564 สรุปได้ดังต่อไปนี้

3.2.1 คุณภาพอากาศ

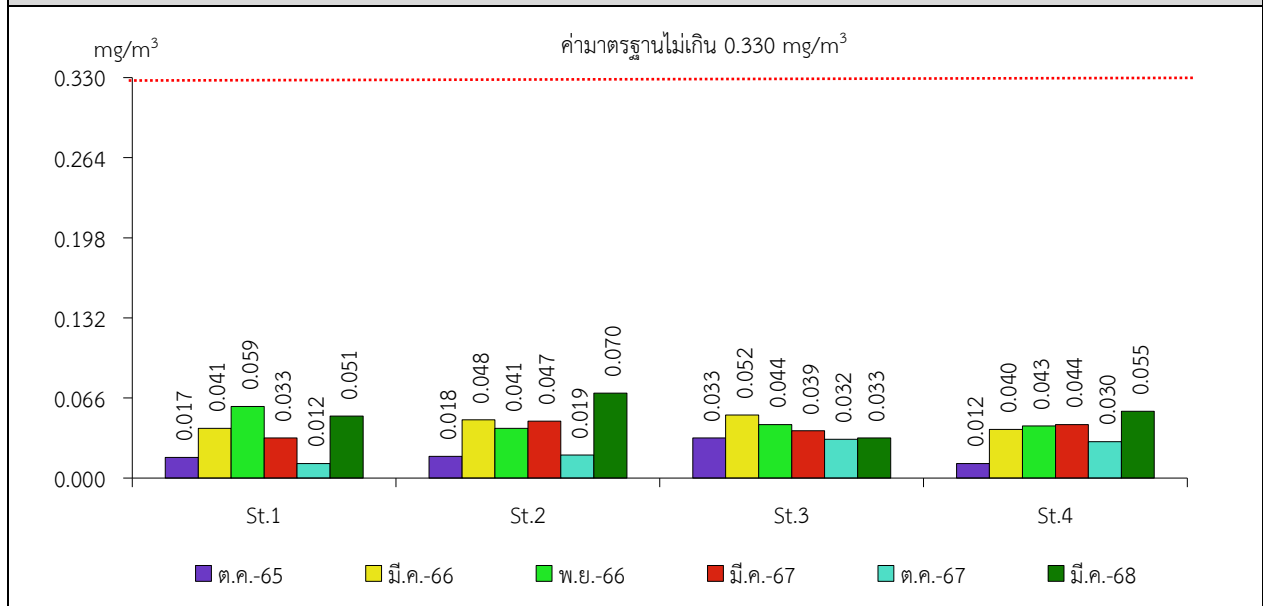
จากข้อมูลผลการตรวจวัดคุณภาพอากาศในรูปปริมาณฝุ่นละอองแขวนลอยรวม (TSP) โครงการเหมืองแร่หินอุตสาหกรรมชนิดหินปูน เพื่ออุตสาหกรรมก่อสร้าง ประทานบัตรที่ 21380/15246 ของบริษัท เอส.เอส. (1995) การศิลา จำกัด ร่วมแผนผังโครงการทำเหมืองเดียวกันกับประทานบัตรที่ 21378/15248 ของห้างหุ้นส่วนจำกัด ไทพิพัฒน์ (บริษัท ศิลาธนดล จำกัด รับช่วงทำเหมืองฯ) และประทานบัตรที่ 21379/15245 ของบริษัท ผลิตภัณฑ์ศิลาแสนสุข จำกัด จำนวน 4 สถานี ได้แก่ ชุมชนบ้านไร่เห่หล้า บ้านดอนกลาง หมู่ที่ 2 บ้านดอนบน วัดหน้าเขาบ่ออย่าง สามารถสรุปผลการตรวจวัดที่ผ่านมาจนถึงเดือนมีนาคม 2568 พบว่า สถานีที่มีผลการตรวจวัดปริมาณฝุ่นละอองแขวนลอยรวม (TSP) สูงสุด คือ สำนักงานโรงโม่หินผลิตภัณฑ์ศิลาแสนสุข ในเดือนมีนาคม 2566 ผลการตรวจวัดมีค่าเท่ากับ 0.105 มิลลิกรัมต่อลูกบาศก์เมตร เมื่อนำมาเปรียบเทียบกับค่ามาตรฐาน พบว่า ผลการตรวจวัดมีค่าอยู่ในเกณฑ์มาตรฐานตามประกาศคณะกรรมการสิ่งแวดล้อมแห่งชาติ ฉบับที่ 24 (พ.ศ. 2547) เรื่อง กำหนดมาตรฐานคุณภาพอากาศในบรรยากาศโดยทั่วไป ประกาศในราชกิจจานุเบกษา เล่ม 121 ตอนพิเศษ 104 ง ประกาศ ณ วันที่ 9 สิงหาคม พ.ศ. 2547 ที่กำหนดให้ปริมาณฝุ่นละอองแขวนลอยรวม (TSP) มีค่าไม่เกิน 0.330 มิลลิกรัมต่อลูกบาศก์เมตร สรุปผลการตรวจวัดดังตารางที่ 3-1 และรูปที่ 3-1

ตารางที่ 3-1 สรุปผลการตรวจวัดคุณภาพอากาศในรูปฝุ่นละอองแขวนลอยรวม (TSP)

สถานีตรวจวัด	เดือน/ปีที่ตรวจวัด	ปริมาณฝุ่นละอองแขวนลอยรวม (TSP) (มก./ลบ.ม.)
ชุมชนบ้านไร่ไผ่หล้า	ตุลาคม 2565	0.017
	มีนาคม 2566	0.041
	พฤศจิกายน 2566	0.059
	มีนาคม 2567	0.033
	ตุลาคม 2567	0.012
	มีนาคม 2568	0.051
ชุมชนบ้านดอนกลาง หมู่ที่ 2	ตุลาคม 2565	0.018
	มีนาคม 2566	0.048
	พฤศจิกายน 2566	0.041
	มีนาคม 2567	0.047
	ตุลาคม 2567	0.019
	มีนาคม 2568	0.070
บ้านดอนบน	ตุลาคม 2565	0.033
	มีนาคม 2566	0.052
	พฤศจิกายน 2566	0.044
	มีนาคม 2567	0.039
	ตุลาคม 2567	0.032
	มีนาคม 2568	0.033
วัดหน้าเขาบ่อยาง	ตุลาคม 2565	0.012
	มีนาคม 2566	0.040
	พฤศจิกายน 2566	0.043
	มีนาคม 2567	0.044
	ตุลาคม 2567	0.030
	มีนาคม 2568	0.055
ค่ามาตรฐาน ¹⁾		0.330

หมายเหตุ : ¹⁾ ประกาศคณะกรรมการสิ่งแวดล้อมแห่งชาติ ฉบับที่ 24 (พ.ศ.2547) เรื่อง กำหนดมาตรฐานคุณภาพอากาศในบรรยากาศโดยทั่วไป
ประกาศในราชกิจจานุเบกษา เล่ม 121 ตอนพิเศษ 104 ง ประกาศ ณ วันที่ 9 สิงหาคม พ.ศ. 2547

รูปที่ 3-1 กราฟสรุปผลการตรวจวัดคุณภาพอากาศในรูปปริมาณฝุ่นละอองแขวนลอยรวม (TSP)
เปรียบเทียบกับค่ามาตรฐาน



หมายเหตุ : St.1 คือ ชุมชนบ้านไร่ไหลลำ
St.2 คือ บ้านดอนกลาง หมู่ที่ 2
St.3 คือ บ้านดอนบน
St.4 คือ วัดหน้าเขาบ่อยาง

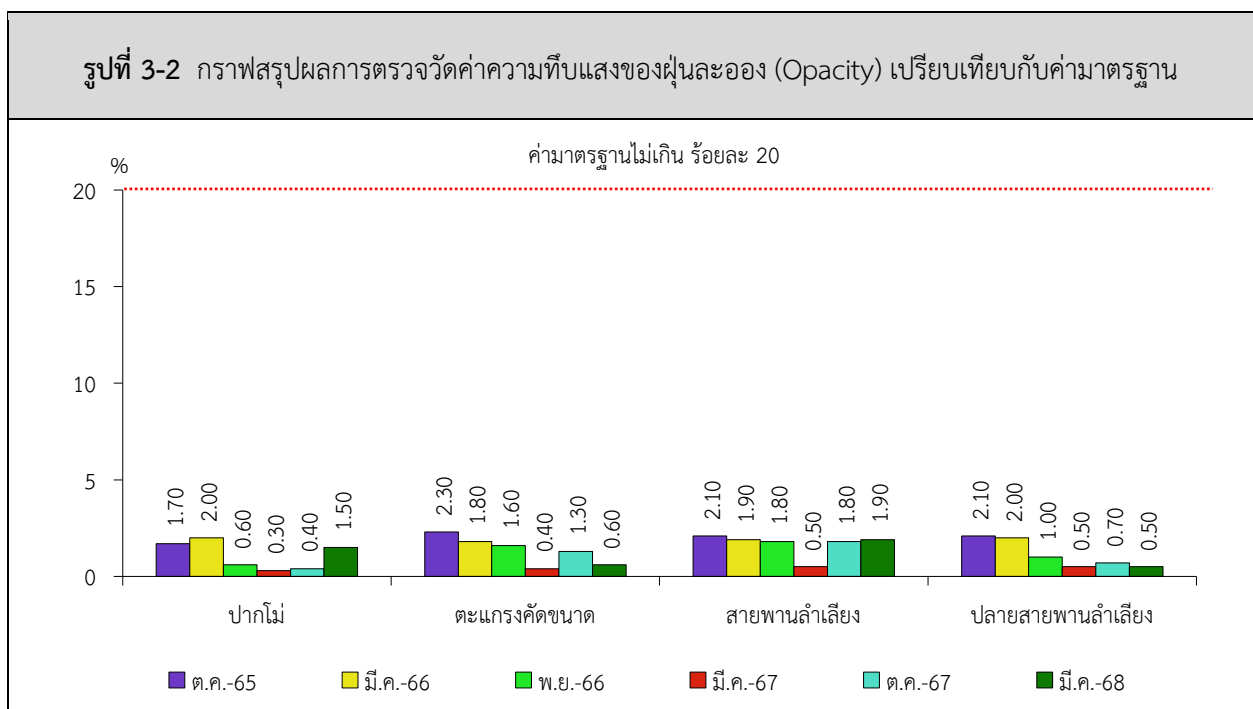
3.2.2 ค่าความทึบแสง

จากข้อมูลผลการตรวจวัดค่าความทึบแสง (Opacity) บริเวณโรงโม่หินโครงการเหมืองแร่หินอุตสาหกรรมชนิดหินปูน เพื่ออุตสาหกรรมก่อสร้าง ประทานบัตรที่ 21380/15246 ของบริษัท เอส.เอส. (1995) การศึกษา จำกัด ร่วมแผนผังโครงการทำเหมืองเดียวกันกับประทานบัตรที่ 21378/15248 ของห้างหุ้นส่วนจำกัด ไทพิพัฒนา (บริษัท ศิลาชนดล จำกัด รับช่วงทำเหมืองฯ) และประทานบัตรที่ 21379/15245 ของบริษัท ผลิตภัณฑ์ศิลาแสนสุข จำกัด จำนวน 4 สถานี ได้แก่ ปากโม่ ตะแกรงคัดขนาด สายพานลำเลียง และปลายสายพานลำเลียง สามารถสรุปผลการตรวจวัดที่ผ่านมาจนถึงเดือนมีนาคม 2568 พบว่า สถานีที่มีผลการตรวจวัดค่าความทึบแสงสูงสุด คือ ตะแกรงคัดขนาด ในเดือนตุลาคม 2565 ผลการตรวจวัดมีค่าเท่ากับร้อยละ 2.30 เมื่อนำมาเปรียบเทียบกับค่ามาตรฐาน พบว่า ผลการตรวจวัดมีค่าอยู่ในเกณฑ์มาตรฐาน ตามประกาศกระทรวงวิทยาศาสตร์ เทคโนโลยีและสิ่งแวดล้อม ออกตามความในมาตรา 55 แห่งพระราชบัญญัติส่งเสริมและรักษาคุณภาพสิ่งแวดล้อมแห่งชาติ พ.ศ. 2535 เรื่อง กำหนดมาตรฐานควบคุมการปล่อยฝุ่นละอองจากโรงโม่ บด ย่อยหิน ประกาศในราชกิจจานุเบกษา เล่ม 114 ตอนที่ 6 ง ลงวันที่ 21 มกราคม 2540 ที่กำหนดให้ค่าความทึบแสงของฝุ่นละอองมีค่าไม่เกินร้อยละ 20 สรุปผลการตรวจวัดดังตารางที่ 3-2 และรูปที่ 3-2

ตารางที่ 3-2 สรุปผลการตรวจวัดค่าความทึบแสง (Opacity) บริเวณโรงโม่หินของโครงการ

เดือน/ปีที่ตรวจวัด	ผลการตรวจวัด (ร้อยละ)				ค่ามาตรฐาน ¹⁾ (ร้อยละ)
	ปากโม่	ตะแกรงคัดขนาด	สายพานลำเลียง	ปลายสายพาน ลำเลียง	
ตุลาคม 2565	1.70	2.30	2.10	2.10	20
มีนาคม 2566	2.00	1.80	1.90	2.00	
พฤศจิกายน 2564	0.60	1.60	1.80	1.00	
มีนาคม 2567	0.30	0.40	0.50	0.50	
ตุลาคม 2567	0.40	1.30	1.80	0.70	
มีนาคม 2568	1.50	0.60	1.90	0.50	

หมายเหตุ : ¹⁾ ประกาศกระทรวงวิทยาศาสตร์ เทคโนโลยีและสิ่งแวดล้อม ออกตามความในมาตรา 55 แห่งพระราชบัญญัติส่งเสริมและรักษาคุณภาพสิ่งแวดล้อมแห่งชาติ พ.ศ. 2535 เรื่อง กำหนดมาตรฐานควบคุมการปล่อยฝุ่นละออง จากโรงโม่ บด ย่อยหิน ประกาศในราชกิจจานุเบกษา เล่ม 114 ตอนที่ 6 ง ลงวันที่ 21 มกราคม 2540



3.2.3 ระดับเสียง

1) ระดับเสียงเฉลี่ย 24 ชั่วโมง (Leq 24 hrs.)

จากข้อมูลผลการตรวจวัดระดับเสียงเฉลี่ย 24 ชั่วโมง (Leq 24 hrs.) โครงการเหมืองแร่หินอุตสาหกรรมชนิดหินปูน เพื่ออุตสาหกรรมก่อสร้าง ประทานบัตรที่ 21380/15246 ของบริษัท เอส.เอส. (1995) การศัลยกรรม จำกัด ร่วมแผนผังโครงการทำเหมืองเดียวกันกับประทานบัตรที่ 21378/15248 ของห้างหุ้นส่วนจำกัด ไทยพัฒนา (บริษัท ศิลาชนดล จำกัด รับช่วงทำเหมืองฯ) และประทานบัตรที่ 21379/15245 ของบริษัท ผลิตภัณฑ์ศิลาแสนสุข จำกัด จำนวน 4 สถานี ได้แก่ ชุมชนบ้านไร่ไหล่า บ้านดอนกลาง หมู่ที่ 2 บ้านดอนบน และวัดหน้าเขาบ่อทราย สามารถสรุปผลการตรวจวัดที่ผ่านมาจนถึงเดือนมีนาคม 2568 พบว่า สถานีที่มีผลการตรวจวัดระดับเสียงเฉลี่ย 24 ชั่วโมง (Leq 24 hrs.) สูงสุด คือ บ้านดอนบน ในเดือนตุลาคม 2567 ผลการตรวจวัดมีค่าเท่ากับ 65.1 เดซิเบล (เอ) เมื่อนำมาเปรียบเทียบกับค่ามาตรฐาน พบว่า ผลการตรวจวัดมีค่าอยู่ในเกณฑ์มาตรฐานตามประกาศคณะกรรมการสิ่งแวดล้อมแห่งชาติ ฉบับที่ 15 (พ.ศ. 2540) เรื่อง กำหนดมาตรฐานระดับเสียงโดยทั่วไป ที่กำหนดให้ระดับเสียงเฉลี่ย 24 ชั่วโมง (Leq 24 hrs.) มีค่าไม่เกิน 70.0 เดซิเบล (เอ) สรุปผลการตรวจวัดดังตารางที่ 3-3 และรูปที่ 3-3

2) ระดับเสียงสูงสุด (L_{max})

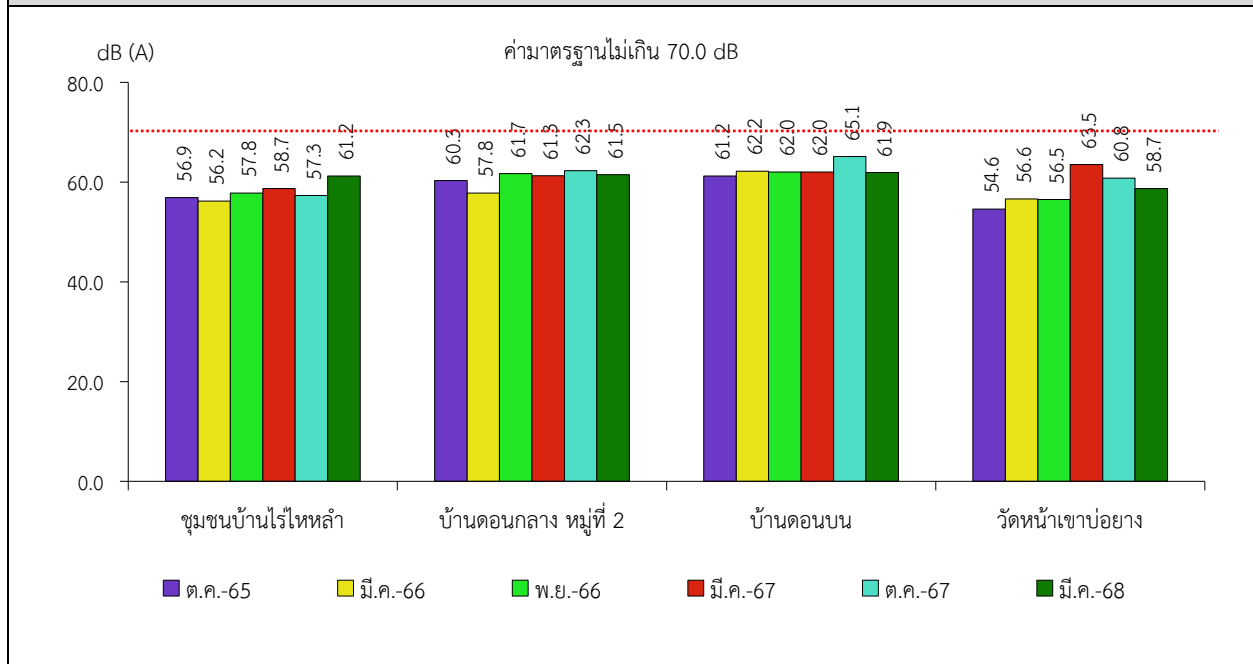
จากข้อมูลผลการตรวจวัดระดับเสียงสูงสุด (L_{max}) โครงการเหมืองแร่หินอุตสาหกรรมชนิดหินปูน เพื่ออุตสาหกรรมก่อสร้าง ประทานบัตรที่ 21380/15246 ของบริษัท เอส.เอส. (1995) การศัลยกรรม จำกัด ร่วมแผนผังโครงการทำเหมืองเดียวกันกับประทานบัตรที่ 21378/15248 ของห้างหุ้นส่วนจำกัด ไทยพัฒนา (บริษัท ศิลาชนดล จำกัด รับช่วงทำเหมืองฯ) และประทานบัตรที่ 21379/15245 ของบริษัท ผลิตภัณฑ์ศิลาแสนสุข จำกัด จำนวน 4 สถานี ได้แก่ ชุมชนบ้านไร่ไหล่า บ้านดอนกลาง หมู่ที่ 2 บ้านดอนบน และวัดหน้าเขาบ่อทราย สามารถสรุปผลการตรวจวัดที่ผ่านมาจนถึงเดือนมีนาคม 2568 พบว่า สถานีที่มีผลการตรวจวัดระดับเสียงสูงสุด (L_{max}) คือ บริเวณบ้านดอนกลาง หมู่ที่ 2 ในเดือนมีนาคม 2567 ผลการตรวจวัดมีค่าเท่ากับ 110.9 เดซิเบล (เอ) เมื่อนำมาเปรียบเทียบกับค่ามาตรฐาน พบว่า ผลการตรวจวัดมีค่าอยู่ในเกณฑ์มาตรฐานตามประกาศคณะกรรมการสิ่งแวดล้อมแห่งชาติ ฉบับที่ 15 (พ.ศ. 2540) เรื่อง กำหนดมาตรฐานระดับเสียงโดยทั่วไป ที่กำหนดให้ระดับเสียงสูงสุด (L_{max}) มีค่าไม่เกิน 115.0 เดซิเบล (เอ) สรุปผลการตรวจวัดดังตารางที่ 3-3 และรูปที่ 3-4

ตารางที่ 3-3 สรุปผลการตรวจวัดระดับเสียง

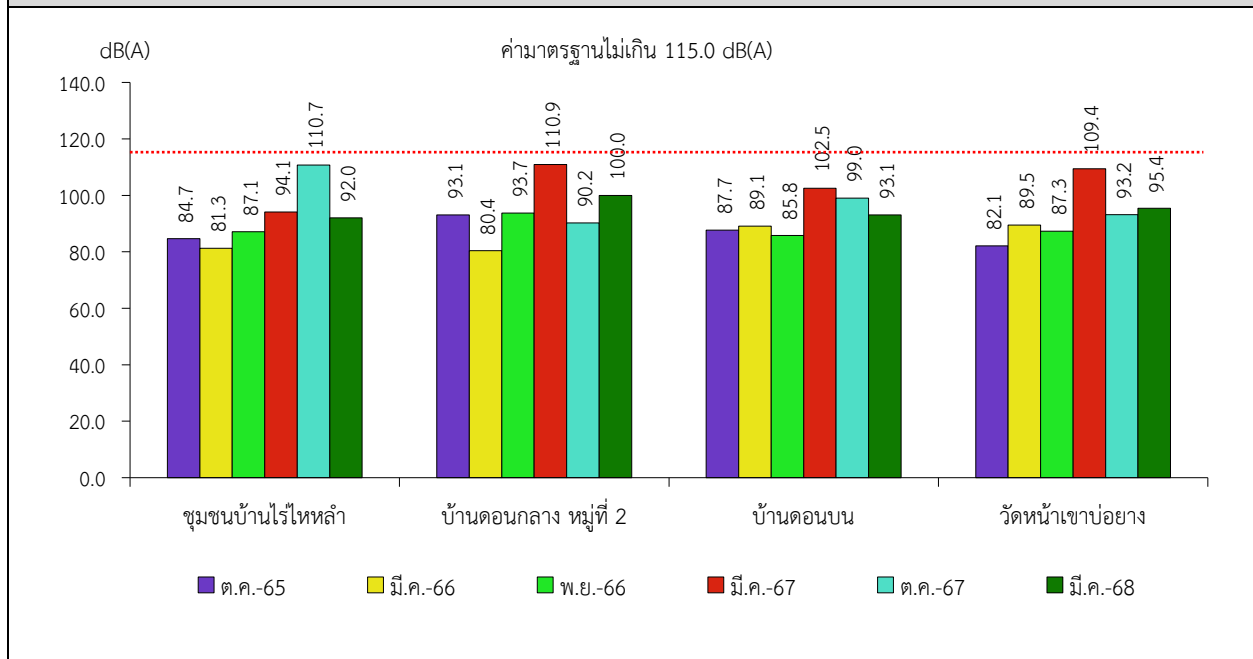
สถานีตรวจวัด	เดือน/ปีที่ตรวจวัด	ผลการตรวจวัด (เดซิเบล (เอ))	
		ระดับเสียงเฉลี่ย 24 ชั่วโมง (Leq 24 hrs.)	ระดับเสียงสูงสุด (L _{max})
ชุมชนบ้านไร่ไทรหลัก	ตุลาคม 2565	56.9	84.7
	มีนาคม 2566	56.2	81.3
	พฤศจิกายน 2566	57.8	87.1
	มีนาคม 2567	58.7	94.1
	ตุลาคม 2567	57.3	110.7
	มีนาคม 2568	61.2	92.0
บ้านดอนกลาง หมู่ที่ 2	ตุลาคม 2565	60.3	93.1
	มีนาคม 2566	57.8	80.4
	พฤศจิกายน 2566	61.7	93.7
	มีนาคม 2567	61.3	110.9
	ตุลาคม 2567	62.3	90.2
	มีนาคม 2568	61.5	100.0
บ้านดอนบน	ตุลาคม 2565	61.2	87.7
	มีนาคม 2566	62.2	89.1
	พฤศจิกายน 2566	62.0	85.8
	มีนาคม 2567	62.0	102.5
	ตุลาคม 2567	65.1	99.0
	มีนาคม 2568	61.9	93.1
วัดหน้าเขาบ่อยาง	ตุลาคม 2565	54.6	82.1
	มีนาคม 2566	56.6	89.5
	พฤศจิกายน 2566	56.5	87.3
	มีนาคม 2567	63.5	109.4
	ตุลาคม 2567	60.8	93.2
	มีนาคม 2568	58.7	95.4
ค่ามาตรฐาน ¹⁾		70.0	115.0

หมายเหตุ : ¹⁾ ประกาศคณะกรรมการสิ่งแวดล้อมแห่งชาติ ฉบับที่ 15 (พ.ศ. 2540) เรื่อง กำหนดมาตรฐานระดับเสียงโดยทั่วไป

รูปที่ 3-3 กราฟสรุปผลการตรวจวัดระดับเสียงเฉลี่ย 24 ชั่วโมง (Leq 24 hrs.)
เปรียบเทียบกับค่ามาตรฐาน



รูปที่ 3-4 กราฟสรุปผลการตรวจวัดระดับเสียงสูงสุด (L_{max}) เปรียบเทียบกับค่ามาตรฐาน



3.2.4 ค่าความสั่นสะเทือน

จากข้อมูลผลการตรวจวัดค่าความสั่นสะเทือนจากการระเบิดหน้าเหมือง โดยดำเนินการตรวจวัดค่าความสั่นสะเทือน (ความถี่ ความเร็วของอนุภาค การขจัด และแรงอัดอากาศ) โครงการเหมืองแร่หินอุตสาหกรรมชนิดหินปูน เพื่ออุตสาหกรรมก่อสร้าง ประทานบัตรที่ 21380/15246 ของบริษัท เอส.เอส. (1995) การศิลา จำกัด ร่วมแผนผังโครงการทำเหมืองเดียวกันกับประทานบัตรที่ 21378/15248 ของห้างหุ้นส่วนจำกัด ไทพิพัฒนา (บริษัท ศิลาธนดล จำกัด รับช่วงทำเหมืองฯ) และประทานบัตรที่ 21379/15245 ของบริษัท ผลิตภัณฑ์ศิลาแสนสุข จำกัด จำนวน 4 สถานี ได้แก่ ชุมชนบ้านไร่ไหลลำ บ้านดอนกลาง หมู่ที่ 2 บ้านดอนบน และวัดหน้าเขาบ่อทราย สามารถสรุปผลการตรวจวัดที่ผ่านมาจนถึงเดือนมีนาคม 2568 พบว่า ผลการตรวจวัดทั้ง 4 สถานี มีค่าต่ำกว่าขีดความสามารถที่เครื่องตรวจวัดความสั่นสะเทือนจะตรวจวัดได้ คือ มีค่าความถี่น้อยกว่า 1 เฮิรตซ์ ค่าความเร็วอนุภาคสูงสุดน้อยกว่า 0.130 มิลลิเมตรต่อวินาที และการขจัดน้อยกว่า 0 มิลลิเมตร สรุปผลการตรวจวัดดังตารางที่ 3-4

ตารางที่ 3-4 สรุปผลการตรวจวัดค่าความสั่นสะเทือนขณะระเบิดหน้าเหมือง

สถานี	เดือน/ปี ที่ตรวจวัด	ดัชนี	ความถี่ (เฮิรตซ์)	ความเร็วอนุภาค (มม./วินาที)	ค่ามาตรฐาน ¹⁾	ระยะขจัด (มม.)	ค่ามาตรฐาน ¹⁾	แรงอัด อากาศ
ชุมชนบ้านไร่ ไหลลำ	ต.ค. 2565	TRANSVERSE	N/A	<0.130	-	0.000	-	<0.500
		VERTICAL	N/A	<0.130	-	0.000	-	
		LONGITUDINAL	N/A	<0.130	-	0.000	-	
	มี.ค. 2566	TRANSVERSE	N/A	<0.130	-	0.000	-	<0.500
		VERTICAL	N/A	<0.130	-	0.000	-	
		LONGITUDINAL	N/A	<0.130	-	0.000	-	
	พ.ย. 2566	TRANSVERSE	N/A	<0.130	-	0.000	-	<0.500
		VERTICAL	N/A	<0.130	-	0.000	-	
		LONGITUDINAL	N/A	<0.130	-	0.000	-	
	มี.ค. 2567	TRANSVERSE	N/A	<0.130	-	0.000	-	<0.500
		VERTICAL	N/A	<0.130	-	0.000	-	
		LONGITUDINAL	N/A	<0.130	-	0.000	-	
	ต.ค. 2567	TRANSVERSE	N/A	<0.130	-	0.000	-	<0.500
		VERTICAL	N/A	<0.130	-	0.000	-	
		LONGITUDINAL	N/A	<0.130	-	0.000	-	
	มี.ค. 2568	TRANSVERSE	N/A	<0.130	-	0.000	-	<0.500
		VERTICAL	N/A	<0.130	-	0.000	-	
		LONGITUDINAL	N/A	<0.130	-	0.000	-	

หมายเหตุ : ¹⁾ ประกาศกระทรวงทรัพยากรธรรมชาติและสิ่งแวดล้อม พ.ศ. 2548 เรื่อง กำหนดมาตรฐานควบคุมระดับเสียงและความสั่นสะเทือนจากการทำเหมืองหิน ตีพิมพ์ในราชกิจจานุเบกษา เล่ม 122 ตอนที่ 125 ง ลงวันที่ 29 ธันวาคม 2564
N/A หมายถึง Frequency < 1 Hz, Velocity < 0.130 mm/sec และ Displacement < 0 mm

ตารางที่ 3-4 สรุปผลการตรวจวัดค่าความสั่นสะเทือนขณะระเบิดหน้าเหมือง (ต่อ)

สถานี	เดือน/ปี ที่ตรวจวัด	ดัชนี	ความถี่ (เฮิรตซ์)	ความเร็วอนุภาค (มม./วินาที)	ค่ามาตรฐาน ¹⁾	ระยะขจัด (มม.)	ค่ามาตรฐาน ¹⁾	แรงอัด อากาศ
บ้านดอนกลาง หมู่ที่ 2	ต.ค. 2565	TRANSVERSE	N/A	<0.130	-	0.000	-	<0.500
		VERTICAL	N/A	<0.130	-	0.000	-	
		LONGITUDINAL	N/A	<0.130	-	0.000	-	
	มี.ค. 2566	TRANSVERSE	N/A	<0.130	-	0.000	-	<0.500
		VERTICAL	N/A	<0.130	-	0.000	-	
		LONGITUDINAL	N/A	<0.130	-	0.000	-	
	พ.ย. 2566	TRANSVERSE	N/A	<0.130	-	0.000	-	<0.500
		VERTICAL	N/A	<0.130	-	0.000	-	
		LONGITUDINAL	N/A	<0.130	-	0.000	-	
	มี.ค. 2567	TRANSVERSE	N/A	<0.130	-	0.000	-	<0.500
		VERTICAL	N/A	<0.130	-	0.000	-	
		LONGITUDINAL	N/A	<0.130	-	0.000	-	
	ต.ค. 2567	TRANSVERSE	N/A	<0.130	-	0.000	-	<0.500
		VERTICAL	N/A	<0.130	-	0.000	-	
		LONGITUDINAL	N/A	<0.130	-	0.000	-	
	มี.ค. 2568	TRANSVERSE	N/A	<0.130	-	0.000	-	<0.500
		VERTICAL	N/A	<0.130	-	0.000	-	
		LONGITUDINAL	N/A	<0.130	-	0.000	-	
บ้านดอนบน	ต.ค. 2565	TRANSVERSE	N/A	<0.130	-	0.000	-	<0.500
		VERTICAL	N/A	<0.130	-	0.000	-	
		LONGITUDINAL	N/A	<0.130	-	0.000	-	
	มี.ค. 2566	TRANSVERSE	N/A	<0.130	-	0.000	-	<0.500
		VERTICAL	N/A	<0.130	-	0.000	-	
		LONGITUDINAL	N/A	<0.130	-	0.000	-	
	พ.ย. 2566	TRANSVERSE	N/A	<0.130	-	0.000	-	<0.500
		VERTICAL	N/A	<0.130	-	0.000	-	
		LONGITUDINAL	N/A	<0.130	-	0.000	-	

หมายเหตุ : ¹⁾ ประกาศกระทรวงทรัพยากรธรรมชาติและสิ่งแวดล้อม พ.ศ. 2548 เรื่อง กำหนดมาตรฐานควบคุมระดับเสียงและความสั่นสะเทือน
จากการทำเหมืองหิน ตีพิมพ์ในราชกิจจานุเบกษา เล่ม 122 ตอนที่ 125 ง ลงวันที่ 29 ธันวาคม 2564
N/A หมายถึง Frequency < 1 Hz, Velocity < 0.130 mm/sec และ Displacement < 0 mm

ตารางที่ 3-4 สรุปผลการตรวจวัดค่าความสั่นสะเทือนขณะระเบิดหน้าเหมือง (ต่อ)

สถานี	เดือน/ปี ที่ตรวจวัด	ดัชนี	ความถี่ (เฮิรตซ์)	ความเร็วอนุภาค (มม./วินาที)	ค่ามาตรฐาน ¹⁾	ระยะขจัด (มม.)	ค่ามาตรฐาน ¹⁾	แรงอัด อากาศ
บ้านดอนบน (ต่อ)	มี.ค. 2567	TRANSVERSE	N/A	<0.130	-	0.000	-	<0.500
		VERTICAL	N/A	<0.130	-	0.000	-	
		LONGITUDINAL	N/A	<0.130	-	0.000	-	
	ต.ค. 2567	TRANSVERSE	N/A	<0.130	-	0.000	-	<0.500
		VERTICAL	N/A	<0.130	-	0.000	-	
		LONGITUDINAL	N/A	<0.130	-	0.000	-	
	มี.ค. 2568	TRANSVERSE	N/A	<0.130	-	0.000	-	<0.500
		VERTICAL	N/A	<0.130	-	0.000	-	
		LONGITUDINAL	N/A	<0.130	-	0.000	-	
วัดหน้า เข่าบ่ออย่าง (ต่อ)	ต.ค. 2565	TRANSVERSE	N/A	<0.130	-	0.000	-	<0.500
		VERTICAL	N/A	<0.130	-	0.000	-	
		LONGITUDINAL	N/A	<0.130	-	0.000	-	
	มี.ค. 2566	TRANSVERSE	N/A	<0.130	-	0.000	-	<0.500
		VERTICAL	N/A	<0.130	-	0.000	-	
		LONGITUDINAL	N/A	<0.130	-	0.000	-	
	พ.ย. 2566	TRANSVERSE	N/A	<0.130	-	0.000	-	<0.500
		VERTICAL	N/A	<0.130	-	0.000	-	
		LONGITUDINAL	N/A	<0.130	-	0.000	-	
	มี.ค. 2567	TRANSVERSE	N/A	<0.130	-	0.000	-	<0.500
		VERTICAL	N/A	<0.130	-	0.000	-	
		LONGITUDINAL	N/A	<0.130	-	0.000	-	
	ต.ค. 2567	TRANSVERSE	N/A	<0.130	-	0.000	-	<0.500
		VERTICAL	N/A	<0.130	-	0.000	-	
		LONGITUDINAL	N/A	<0.130	-	0.000	-	
	มี.ค. 2568	TRANSVERSE	N/A	<0.130	-	0.000	-	<0.500
		VERTICAL	N/A	<0.130	-	0.000	-	
		LONGITUDINAL	N/A	<0.130	-	0.000	-	

หมายเหตุ : ¹⁾ ประกาศกระทรวงทรัพยากรธรรมชาติและสิ่งแวดล้อม พ.ศ. 2548 เรื่อง กำหนดมาตรฐานควบคุมระดับเสียงและความสั่นสะเทือน
จากการทำเหมืองหิน ตีพิมพ์ในราชกิจจานุเบกษา เล่ม 122 ตอนที่ 125 ง ลงวันที่ 29 ธันวาคม 2564
N/A หมายถึง Frequency < 1 Hz, Velocity < 0.130 mm/sec และ Displacement < 0 mm

3.2.5 คุณภาพน้ำ

1) คุณภาพน้ำผิวดิน

จากข้อมูลผลการวิเคราะห์คุณภาพน้ำผิวดินโดยรอบโครงการเหมืองแร่หินอุตสาหกรรมชนิดหินปูน เพื่ออุตสาหกรรมก่อสร้าง ประทานบัตรที่ 21380/15246 ของบริษัท เอส.เอส. (1995) การศึกษา จำกัด ร่วมแผนผังโครงการทำเหมืองเดียวกันกับประทานบัตรที่ 21378/15248 ของห้างหุ้นส่วนจำกัด ไทพิพัฒน์ (บริษัท ศิลานดล จำกัด รับช่วงทำเหมืองฯ) และประทานบัตรที่ 21379/15245 ของบริษัท ผลิตภัณฑ์ศิลปาสเน่ห์ จำกัด จำนวน 1 สถานี ได้แก่ คลองส่งน้ำชลประทานสามารถสรุปผลการตรวจวัดที่ผ่านมาจนถึงเดือนมีนาคม 2568 พบว่า ผลการวิเคราะห์คุณภาพน้ำผิวดินมีค่าอยู่ในเกณฑ์มาตรฐานตามประกาศคณะกรรมการสิ่งแวดล้อมแห่งชาติฉบับที่ 8 (พ.ศ. 2537) ออกตามความในพระราชบัญญัติส่งเสริมและรักษาคุณภาพสิ่งแวดล้อมแห่งชาติ พ.ศ. 2535 เรื่อง กำหนดมาตรฐานคุณภาพน้ำในแหล่งน้ำผิวดิน ตีพิมพ์ในราชกิจจานุเบกษา เล่ม 111 ตอนที่ 16 ง ลงวันที่ 24 กุมภาพันธ์ 2537 (ประเภทที่ 3) สรุปผลการวิเคราะห์ดังตารางที่ 3-5 และรูปที่ 3-5

2) คุณภาพน้ำใต้ดิน

จากข้อมูลผลการวิเคราะห์คุณภาพน้ำใต้ดินโดยรอบโครงการเหมืองแร่หินอุตสาหกรรมชนิดหินปูน เพื่ออุตสาหกรรมก่อสร้าง ประทานบัตรที่ 21380/15246 ของบริษัท เอส.เอส. (1995) การศึกษา จำกัด ร่วมแผนผังโครงการทำเหมืองเดียวกันกับประทานบัตรที่ 21378/15248 ของห้างหุ้นส่วนจำกัด ไทพิพัฒน์ (บริษัท ศิลานดล จำกัด รับช่วงทำเหมืองฯ) และประทานบัตรที่ 21379/15245 ของบริษัท ผลิตภัณฑ์ศิลปาสเน่ห์ จำกัด จำนวน 1 สถานี ได้แก่ น้ำบ่อต้นบ้านดอนกลาง สามารถสรุปผลการตรวจวัดที่ผ่านมาจนถึงเดือนมีนาคม 2568 พบว่า ผลการวิเคราะห์ส่วนใหญ่มีค่าอยู่ในเกณฑ์มาตรฐานกำหนดที่เหมาะสม และมีบางพารามิเตอร์ไม่อยู่ในเกณฑ์ที่เหมาะสมแต่อยู่ในเกณฑ์อนุโลมสูงสุดตามประกาศกระทรวงทรัพยากรธรรมชาติและสิ่งแวดล้อม เรื่อง กำหนดหลักเกณฑ์และมาตรการในทางวิชาการสำหรับการป้องกันด้านสาธารณสุขและการป้องกันในเรื่องสิ่งแวดล้อมเป็นพิษ พ.ศ. 2551 ตีพิมพ์ในราชกิจจานุเบกษา เล่ม 125 ตอนพิเศษ 85 ง ลงวันที่ 21 พฤษภาคม 2551 ยกเว้น ค่าความกระด้าง (Hardness) บริเวณน้ำบ่อต้นบ้านดอนกลาง ในเดือนมีนาคม 2568 ที่ผลการตรวจวัดไม่อยู่ในเกณฑ์มาตรฐานทั้งเกณฑ์กำหนดที่เหมาะสมและเกณฑ์อนุโลมสูงสุด เนื่องจากลักษณะของภูมิประเทศส่วนใหญ่บริเวณบ้านดอนกลางเป็นแหล่งแร่ชนิดหินปูน ซึ่งมีโครงสร้างเป็นแคลเซียมคาร์บอเนต (CaCO_3) โดยมีองค์ประกอบทางเคมี คือ CaO 56.0% และ CO_2 44.0% บางชนิดอาจมี Mn , Zn , Fe เข้าไปแทนที่ Ca ทำให้ค่าความกระด้าง (Hardness) มีค่าไม่อยู่ในเกณฑ์มาตรฐาน หรือมีค่าสูงขึ้น เนื่องจากองค์ประกอบหลักของหินปูนที่ให้น้ำเกิด ความกระด้าง คือ ธาตุ Ca และ Mg ซึ่งสามารถผันแปรได้ตามปัจจัยต่าง ๆ ทางธรณีวิทยาที่เป็นตัวควบคุม การเกิดน้ำภายในดิน ซึ่งตามปกติแล้วน้ำใต้ดินจะมีความคงที่อยู่เสมอตามสภาวะแวดล้อมธรรมชาติที่สมดุล แต่หากเมื่อขาดสมดุลทางธรรมชาติจึงมีการเปลี่ยนแปลงในหลายด้าน เช่น ไม่มีการหมุนเวียนถ่ายเทของน้ำใต้ดิน ระดับน้ำใต้ดินลดลง เนื่องจากการสูบน้ำมากกว่าการเติมน้ำทดแทนตามธรรมชาติเป็นระยะเวลานาน น้ำที่ซัดเซยจากพื้นผิวดินไหลผ่านชั้นหินต่าง ๆ อาจจะได้รับปนเปื้อนสารจำพวก วัสดุประสาน (Cement) ที่ละลายมาระหว่างการไหลซึมลงไปยังใต้ดิน เกิดการสะสมของสาร ที่นอกเหนือจากชั้นหินอุ้มน้ำเดิม จะมีปริมาณสารที่มากหรือน้อย เพิ่มขึ้นหรือลดลง ขึ้นอยู่กับการ หลั่งไหลและส่วนประกอบของชั้นน้ำของสภาพพื้นที่ภูมิประเทศนั้น ๆ กล่าวคือพื้นที่ที่อุดมไปด้วย แร่ หิน ดินชนิดใด จักบ่งบอกถึงคุณลักษณะของน้ำบาดาลที่แตกต่างกัน เช่น พื้นที่บ้านดอนกลาง มีสารเกลือแร่หลัก (Ca Mg CO_3) ในปริมาณที่มาก จึงทำให้น้ำบริเวณดังกล่าวมีความกระด้างทำให้เกิด รสชาติ เกิดตะกอนในหม้อหุงต้ม เนื่องจากมีปริมาณมากเกินไปเกินกำหนดมาตรฐานของน้ำบาดาลซึ่งไม่ส่งผล กระทบต่อสุขภาพแต่อย่างใด ซึ่งจากการสอบถามจากราษฎรผู้ใช้น้ำบริเวณดังกล่าว พบว่า มีการ

นำน้ำมาใช้ในการอุปโภค รดน้ำต้นไม้ ล้างทำความสะอาดรถและพื้นถนนเพียงเท่านั้น ไม่ได้นำมาใช้เพื่อการบริโภคแต่อย่างใด และได้ประสานงานไว้เบื้องต้นแล้วว่าหากเกิดปัญหาใด ๆ จากการใช้น้ำในพื้นที่ดังกล่าวที่เป็นพื้นที่เฝ้าระวังที่กำหนดไว้ตามมาตรการ ฯ ของโครงการทำเหมืองเอง ให้ทางราษฎร์หรือทางผู้นำชุมชนสามารถประสานงานเข้ามาทางเหมืองแร่เพื่อการตรวจสอบปัญหาและแนวทางการแก้ไขในขั้นตอนต่อไป

อย่างไรก็ตามตลอดระยะเวลาการทำเหมืองของโครงการได้มีมาตรการเฝ้าระวังคุณภาพน้ำภายในโครงการ โดยควบคุมกิจกรรมการทำเหมืองให้เป็นไปตามแผนการทำเหมืองอย่างเคร่งครัด รวมถึงกิจกรรมที่อาจก่อให้เกิดผลกระทบต่อสิ่งแวดล้อม และไม่ให้มีการระบายน้ำหรือขนดิน เศษแร่ เศษหิน โดยที่ไม่ได้มีการตรวจสอบก่อนออกนอกพื้นที่โครงการแต่อย่างใด ทั้งนี้มีการเฝ้าติดตามตรวจสอบกิจกรรมการทำเหมืองของโครงการที่อาจก่อให้เกิดการปนเปื้อนลงสู่แหล่งน้ำธรรมชาติ หากตรวจพบว่าแหล่งน้ำของชุมชนหรือแหล่งน้ำธรรมชาติได้รับผลกระทบจากโครงการ ผู้ถือประทานบัตรพร้อมจะประสานงานรับเรื่องร้องทุกข์และจะหาแนวทางแก้ไขในทันที สรุปผลการวิเคราะห์ดังตารางที่ 3-6 และรูปที่ 3-6

ตารางที่ 3-5 สรุปผลการวิเคราะห์คุณภาพน้ำผิวดิน

สถานีเก็บตัวอย่าง	เดือน/ปีที่เก็บตัวอย่าง	ดัชนีที่วิเคราะห์						
		pH	TSS	TDS	Total Hardness (as CaCO ₃)	Turbidity	Sulfate	Iron
		-	mg/L	mg/L	mg/L	NTU	mg/L	mg/L
คลองส่งน้ำชลประทาน	ตุลาคม 2565	6.8	<5.0	244	132	1.7	33.2	0.06
	มีนาคม 2566	7.2	18.4	308	125	4.3	22	<0.01
	พฤศจิกายน 2566	7.3	8.9	258	142	3.3	53.7	<0.01
	มีนาคม 2567	7.5	<5.0	322	118	4.9	43.0	0.01
	ตุลาคม 2567	8.0	13.3	316	137	<1.0	39.9	<0.01
	มีนาคม 2568	7.0	<5.0	664	217	9.2	54.9	<0.01
ค่ามาตรฐาน ¹⁾		5.0-9.0	-	-	-	-	-	-

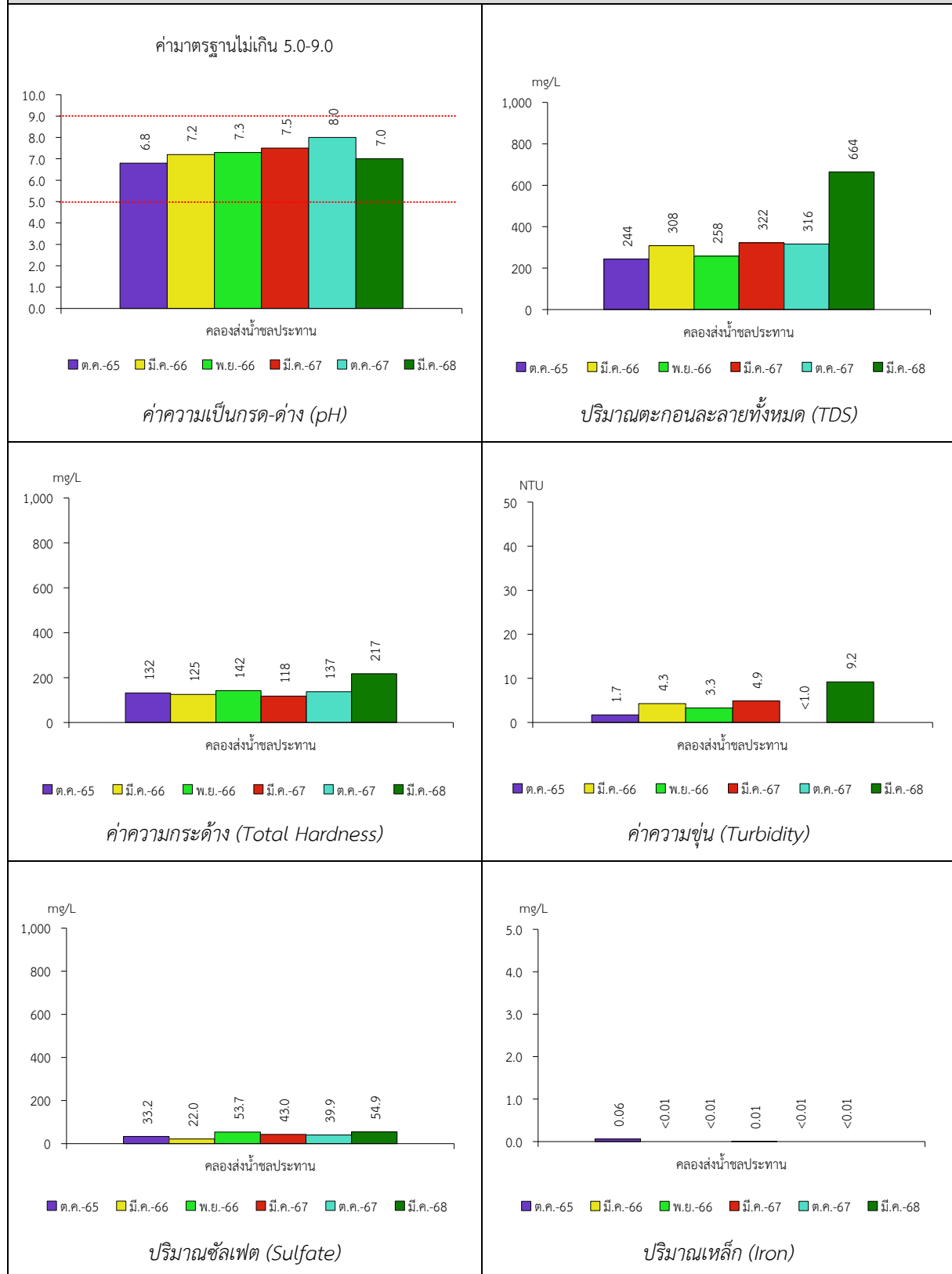
หมายเหตุ : ¹⁾ ประกาศคณะกรรมการสิ่งแวดล้อมแห่งชาติ ฉบับที่ 8 (พ.ศ. 2537) ออกตามความในพระราชบัญญัติส่งเสริมและรักษาคุณภาพสิ่งแวดล้อมแห่งชาติ พ.ศ. 2535 เรื่อง กำหนดมาตรฐานคุณภาพน้ำในแหล่งน้ำผิวดิน ตีพิมพ์ในราชกิจจานุเบกษา เล่ม 111 ตอนที่ 16 ง ลงวันที่ 24 กุมภาพันธ์ 2537 (ประเภทที่ 3)

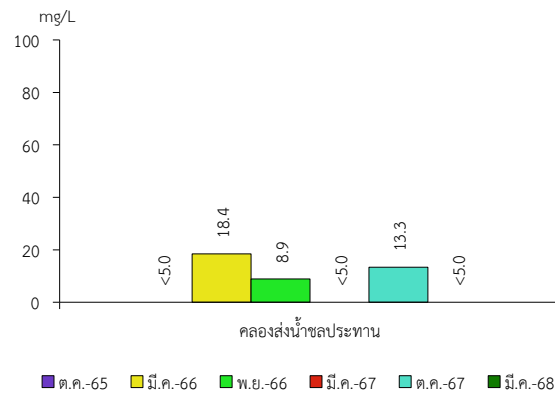
ตารางที่ 3-6 สรุปผลการวิเคราะห์คุณภาพใต้ดิน

สถานีเก็บตัวอย่าง	เดือน/ปีที่เก็บตัวอย่าง	ดัชนีที่วิเคราะห์						
		pH	TSS	TDS	Total Hardness (as CaCO ₃)	Turbidity	Sulfate	Iron
		-	mg/L	mg/L	mg/L	NTU	mg/L	mg/L
น้ำบ่อน้ำบ้านดอนกลาง	ตุลาคม 2565	6.7	<5.0	446	316	<1.0	30.5	0.01
	มีนาคม 2566	7.3	<5.0	622	375	<1.0	237	<0.01
	พฤศจิกายน 2566	7.6	<5.0	1,173	446	<1.0	245.3	<0.01
	มีนาคม 2567	7.5	<5.0	320	112	<1.0	61.8	<0.01
	ตุลาคม 2567	8.0	<5.0	588	356	<1.0	59.0	<0.01
	มีนาคม 2568	7.1	<5.0	998	714	<1.0	175.2	<0.01
ค่ามาตรฐาน ¹⁾	เกณฑ์กำหนดที่เหมาะสม	7.0-8.5	-	ไม่เกิน 600	ไม่เกิน 300	5	ไม่เกิน 200	ไม่เกิน 0.5
	เกณฑ์อนุโลมสูงสุด	6.5-9.2	-	1,200	500	20	250	1.0

หมายเหตุ : ¹⁾ ประกาศกระทรวงทรัพยากรธรรมชาติและสิ่งแวดล้อม เรื่อง กำหนดหลักเกณฑ์และมาตรการในทางวิชาการสำหรับการป้องกันด้านสาธารณสุขและการป้องกันในแหล่งสิ่งแวดล้อมเป็นพิษ พ.ศ. 2551
ตีพิมพ์ในราชกิจจานุเบกษา เล่ม 125 ตอนพิเศษ 85 ง ลงวันที่ 21 พฤษภาคม 2551

รูปที่ 3-5 กราฟสรุปผลการวิเคราะห์คุณภาพน้ำผิวดิน เปรียบเทียบกับค่ามาตรฐาน





ปริมาณของแข็งแขวนลอย (TSS)

รูปที่ 3-6 กราฟสรุปผลการวิเคราะห์คุณภาพน้ำใต้ดิน เปรียบเทียบกับค่ามาตรฐาน

